



Республика Карелия

АДМИНИСТРАЦИЯ СЕГЕЖСКОГО ГОРОДСКОГО ПОСЕЛЕНИЯ

ПОСТАНОВЛЕНИЕ

от «28» июля 2017 года № 169
г.Сегежа

**Об утверждении проекта межевания территории многоквартирного жилого дома,
расположенного по адресу: Республика Карелия, Сегежский район, г. Сегежа, ул.
Птицефабрика, д. № 26**

Рассмотрев обращение Чащиной Татьяны Владимировны, выступающей от своего имени и от имени и в интересах жильцов многоквартирного дома № 26 по ул. Птицефабрика в г. Сегежа Сегежского района Республики Карелия на основании протокола общего собрания собственников помещений в многоквартирном доме от 18 июля 2016 года, и проект межевания территории многоквартирного дома, выполненный акционерным обществом «Российский государственный центр инвентаризации и учета объектов недвижимости – Федеральное бюро технической инвентаризации», в соответствии со статьей 46 Градостроительного кодекса Российской Федерации, постановлением администрации Сегежского городского поселения от 20 марта 2017 года № 41 «О подготовке проекта межевания территории многоквартирного дома, расположенного по адресу: Российская Федерация, Республика Карелия, Сегежский район, г. Сегежа, ул. Птицефабрика, д. № 26», с учетом рекомендаций публичного слушания, проведенного 27 июля 2017 года, администрация Сегежского городского поселения **п о с т а н о в л я е т:**

1. Утвердить прилагаемую проектную документацию «Проект межевания территории многоквартирного жилого дома, расположенного по адресу: Республика Карелия, Сегежский муниципальный район, г. Сегежа, ул. Птицефабрика, дом № 26».
2. Опубликовать настоящее постановление в газете «Доверие».
3. Настоящее постановление вступает в силу после его официального опубликования.

Глава Сегежского
городского поселения

А.Н.Лотош



АКЦИОНЕРНОЕ ОБЩЕСТВО
 «РОССИЙСКИЙ ГОСУДАРСТВЕННЫЙ ЦЕНТР ИНВЕНТАРИЗАЦИИ
 И УЧЕТА ОБЪЕКТОВ НЕДВИЖИМОСТИ – ФЕДЕРАЛЬНОЕ БЮРО ТЕХНИЧЕСКОЙ
 ИНВЕНТАРИЗАЦИИ»
 АО «РОСТЕХИНВЕНТАРИЗАЦИЯ – ФЕДЕРАЛЬНОЕ БТИ»
 СЕВЕРО-ЗАПАДНЫЙ ФИЛИАЛ
 КАРЕЛЬСКОЕ ОТДЕЛЕНИЕ
 ИНН/КПП 9729030514/772901001, ОГРН 5167746159785
 Грибоедова ул., д.14, 185031, г.Петрозаводск, тел.:8(8142) 59-20-92, факс 8(8142) 59-27-60
 E-mail: karelia.sbri@gmail.com



С.А. Кайгородов
 Грибоедова ул. АО «РСК»
 Петрозаводск
 12.05.17

УТВЕРЖДЕНО

 от _____ № _____

**ПРОЕКТ МЕЖЕВАНИЯ ТЕРРИТОРИИ
 МНОГОКВАРТИРНОГО ЖИЛОГО ДОМА
 расположенного по адресу:**

**Республика Карелия, Сегежский муниципальный район,
 г. Сегежа, ул. Птицефабрика, дом 26**

Заказчик: Чащина Татьяна Владимировна

Подрядчик: Карельское отделение Северо-Западного филиала АО «Ростехинвентаризация-Федеральное БТИ»

Начальник отделения

Кадастровый инженер

Ю.В. Кайгородов

О.В. Зверхановская

*Начальник АТ
 ООО «ПКХ» водоснабжения
 ООО «ПКХ» водоснабжения
 11.05.2017 Зверхановская*



г.Петрозаводск, 2016

*Составлено
 инженер ПАС «ПКХ» ЖФ
 ШФ / И.С. Губаева
 Сегежа
 11.05.2017*

Содержание

Текстовая часть (пояснительная записка)	3
1. Общая часть	4
2. Формирование земельного участка под многоквартирный жилой дом	6
3. Основные показатели по проекту межевания	8
Графическая часть	9
1. Чертеж межевания территории	10

Текстовая часть (пояснительная записка)

1. Общая часть

Проект межевания территории многоквартирного дома, расположенного по адресу: Республика Карелия, Сегежский муниципальный район, г. Сегежа, ул. Птицефабрика, дом 26 разработан в виде отдельного документа в соответствии с градостроительными регламентами, техническими регламентами, в том числе устанавливающими требования по обеспечению пожарной безопасности с целью образования земельного участка под многоквартирным домом и подготовлена в соответствии с действующим законодательством в сфере градостроительства и архитектуры и нормативно-правовыми актами, методическими указаниями, принятыми в рамках действующего законодательства.

При разработке использовались:

1. Федеральный закон от 29.12.2004г. №191-ФЗ (с изменениями и дополнениями) "О введении в действие Градостроительного кодекса Российской Федерации";

2. "Градостроительный кодекс Российской Федерации" от 29.12.2004г. №190-ФЗ (с изменениями и дополнениями);

3. Федеральный закон от 24.07.2007г. №221-ФЗ "О государственном кадастре недвижимости" (с изменениями и дополнениями);

4. "Земельный кодекс Российской Федерации" от 25.10.2001г. №136-ФЗ (с изменениями и дополнениями);

5. Свод правил СП 42.13330.2011 "СНиП 2.07.01-89*. Градостроительство. Планировка и застройка городских и сельских поселений" (актуализированная редакция);

6. Правила землепользования и застройки Сегежского городского поселения, утвержденные решением Совета Сегежского городского поселения сессии ~~№100~~ от 26.01.2017г.

7. Кадастровый план территории квартала 10:06:0010302 №1000/240/14-81482 от 03.09.2014г.

8. Приказ Минэкономразвития РФ от 17.08.2012г. №518 "О требованиях к точности и методам определения координат характерных точек границ земельного участка, а также контура здания, сооружения или объекта незавершенного строительства на земельном участке".

Одним из основных нормативно-правовых документов для принятия решений по составлению проекта межевания территории являются Правила землепользования и застройки, принятые в соответствии с Градостроительным кодексом Российской Федерации, Федеральным законом "Об общих принципах организации местного самоуправления в Российской Федерации", Земельным кодексом Российской Федерации и иными законами и нормативными правовыми актами Российской Федерации.

Подготовка проекта межевания осуществлена применительно к застроенным и подлежащим застройке территориям, расположенным в границах элементов планировочной структуры.

Подготовка проектов межевания застроенных территорий осуществляется в

целях установления границ застроенных земельных участков и границ незастроенных земельных участков. Подготовка проектов межевания подлежащих застройке территорий осуществляется в целях установления границ незастроенных земельных участков, планируемых для предоставления физическим и юридическим лицам для строительства, а также границ земельных участков, предназначенных для размещения объектов капитального строительства федерального, регионального или местного значения.

Размеры земельных участков в границах застроенных территорий устанавливаются с учетом фактического землепользования и градостроительных нормативов и правил, действовавших в период застройки указанных территорий.

Проект межевания территории включает в себя чертеж межевания территории, на котором отображаются:

- > границы образуемых и изменяемых земельных участков на кадастровом плане территории, условные номера образуемых земельных участков;
- > красные линии, утвержденные в составе проекта планировки территории;
- > линии отступа от красных линий в целях определения места допустимого размещения зданий, строений, сооружений;
- > границы территорий объектов культурного наследия;
- > границы зон действия публичных сервитутов;
- > границы зон с особыми условиями использования территорий.

Цель разработки проекта межевания

1. Установление границы земельного участка
2. Формирование земельного участка, как объекта государственного учета объектов недвижимости и государственной регистрации прав на них.

Основными задачами проекта межевания территории являются:

1. Формирование границ земельного участка, предназначенного для размещения многоквартирного дома.
2. Координирование объекта землепользования.
3. Установление вида разрешенного использования образуемого земельного участка.
4. Установление адреса образуемого земельного участка.
5. Соблюдение общественных, частных интересов и прав, затрагиваемых при формировании земельного участка для размещения многоквартирного дома.

Исходные материалы, используемые в проекте межевания

1. Материалы топографической съемки М 1:1000.
2. Правила землепользования и застройки Сегежского городского поселения.
3. Генеральный план Сегежского городского поселения.
4. Сведения государственного кадастра недвижимости (ГКН) о земельных участках, границы которых установлены в соответствии с требованиями

земельного законодательства.

Опорно-межевая сеть на территории проектирования

На территории проектирования существует установленная система геодезической сети для определения координат точек земной поверхности с использованием спутниковых систем. Система координат: МСК-10. Проект межевания выполнен в системе координат установленной на территории проектирования.

Действующая система геодезической сети удовлетворяет требованиям Приложение к приказу Минэкономразвития РФ № 518 от 17 августа 2012 г. «О требованиях к точности и методам определения координат характерных точек границ земельного участка, а также контура здания, сооружения или объекта незавершенного строительства на земельном участке».

Рекомендации по порядку установления границ на местности

Установление границ земельных участков на местности следует выполнять в соответствии с требованиями федерального законодательства, а также инструкции по проведению межевания.

Вынос межевых знаков на местность необходимо выполнять в комплексе землеустроительных работ с обеспечением мер по уведомлению заинтересованных лиц и согласованию с ними границ.

2. Формирование земельного участка под многоквартирный жилой дом

Проектом предусматривается формирование земельного участка, занятого многоквартирным жилым домом.

При формировании границ земельного участков был проведен анализ сведений, полученных из Управления Федеральной службы государственной регистрации, кадастра и картографии по Республике Карелия, о границах смежных земельных участков.

Проектируемый объект расположен на территории **г. Сегежа, Сегежского муниципального района Республики Карелия** в границах кадастрового квартала **10:06:0010302** на землях населенных пунктов в территориальной зоне **«Ж-3» - зона застройки среднеэтажными жилыми домами**. На образуемом участке располагается здание с кадастровым номером **10:06:0000000:3625**.

Согласно Правил содержания общего имущества в многоквартирном доме, утвержденного постановлением Правительства РФ от 13.08.06г. № 491, в состав общего имущества включаются:

- земельный участок, на котором расположен многоквартирный дом и границы которого определены на основании данных государственного кадастрового учета, с элементами озеленения и благоустройства;

- иные объекты, предназначенные для обслуживания, эксплуатации и благоустройства многоквартирного дома, включая трансформаторные подстанции, тепловые пункты, предназначенные для обслуживания одного многоквартирного дома, коллективные автостоянки, гаражи, детские и спортивные площадки, расположенные в границах земельного участка, на котором расположен многоквартирный дом.

Принцип расчета площадей земельных участков объектов проектирования, и формирования границ, основан на необходимости создания благоприятной среды проживания, обеспечения гражданских прав, условий доступа к объектам, их содержания и обслуживания.

В соответствии со сведениями государственного кадастра недвижимости в пределах границ проектируемого объекта публичные сервитуты не установлены. Границы зон действия публичных сервитутов проектом не предусмотрены.

Обременения в границах проектирования (охранные зоны линейных объектов инженерной инфраструктуры) отсутствуют.

В пределах границ проектируемого земельного участка под многоквартирный жилой дом объекты культурного наследия, включенные в единый государственный реестр, либо выявленные объекты культурного наследия отсутствуют. В соответствии с этим границы территорий объектов культурного наследия на чертеже межевания территории не отображены. Границы территорий объектов культурного наследия в проекте не разрабатываются.

Красные линии градостроительным регламентом в г. Сегежа не установлены.

Сведения о формировании границ земельного участка, выполненного в рамках настоящего проекта межевания территории приведены в таблице 2.

Таблица 2

Обозначение характерных точек границы	Координаты, м	
	X	Y
1	2	3
1	563622.97	1510795.51
2	563625.84	1510805.70
3	563629.15	1510821.52
4	563596.79	1510834.00
5	563595.16	1510832.43
6	563587.03	1510835.16
7	563578.57	1510793.01
8	563577.13	1510788.29

Таблица 2

Обозначение характерных точек границы	Координаты, м	
	X	Y
1	2	3
9	563595.16	1510779.34
10	563600.70	1510777.98
11	563611.68	1510784.25

3. Основные показатели по проекту межевания

Сведения о формировании границ земельного участка, выполненного в рамках настоящего проекта межевания территории: сведения об адресе, площади, разрешенном использовании и категории земель приведены в таблице 3.

Таблица 3

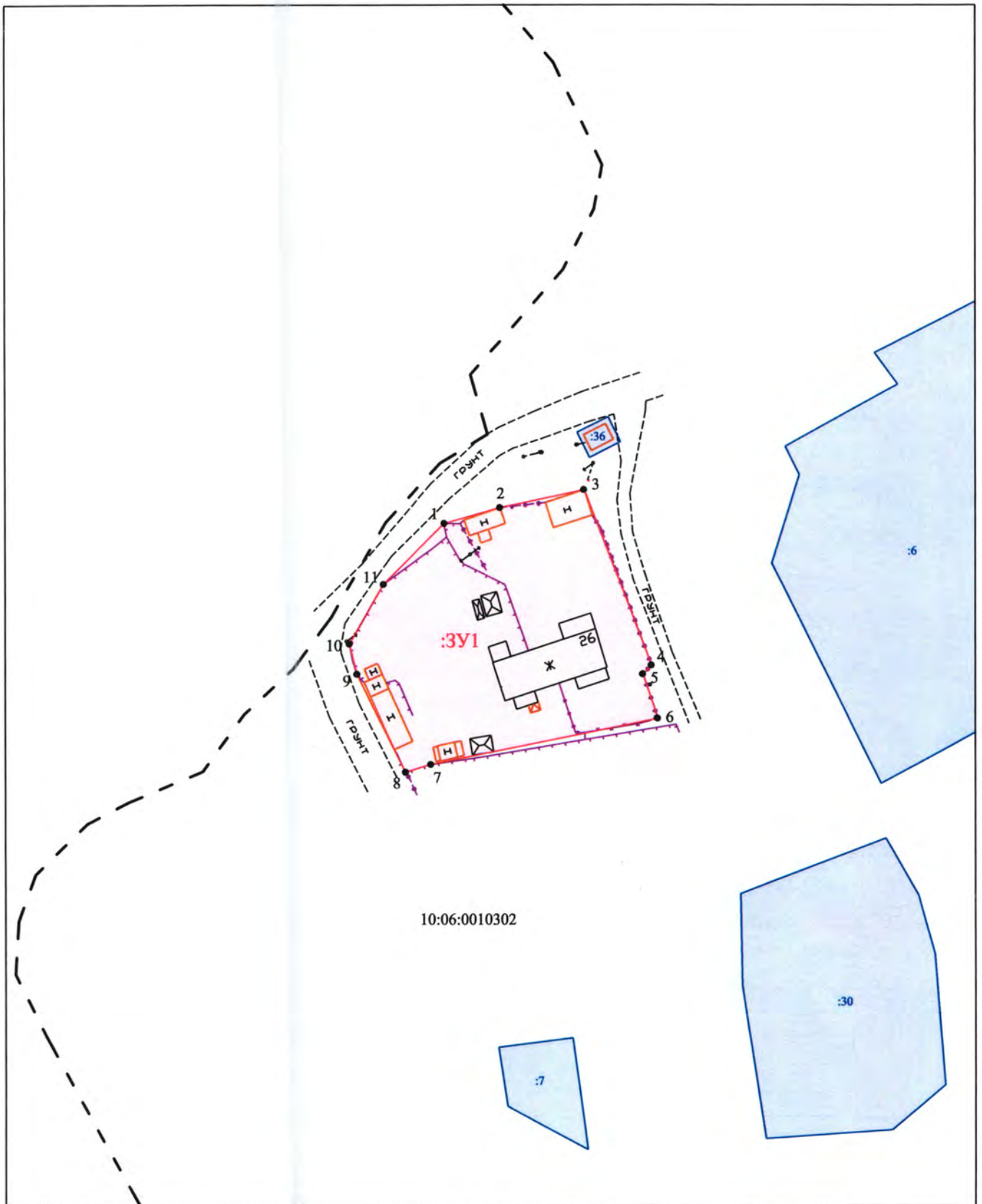
Образуемый земельный участок	Адрес (местоположение)	Категория земель	Разрешенное использование	Площадь, кв. м.
:ЗУ1	Республика Карелия, Сегежский муниципальный район, г. Сегежа, ул. Птицефабрика, дом 26	земли населенных пунктов	среднеэтажная жилая застройка	2018

Сформированные границы земельных участков позволяют обеспечить необходимые требования по содержанию и обслуживанию объектов жилой застройки.

Земельный участок, сформированный настоящим проектом определен для его оформления и признания его объектом недвижимости в установленном законом порядке.




Графическая часть

1. Чертеж межевания территории



масштаб 1 : 1000

Условные обозначения:

-  - проектируемая граница земельного участка
-  - границы земельных участков, согласно сведениям ГКН
-  - граница кадастрового квартала

- :123 - кадастровый номер существующего земельного участка
- :ЗУ1 - обозначение образуемого земельного участка
- 1 ● - характерная точка границы земельного участка

10:13:0010806 - номер кадастрового квартала